COMUNE DI CAPOTERRA
Città metropolitana di Cagliari

TAV.	Piano di protezione civile Applicazione per il rischio incendi
1c-inc	

CARTA DEGLI ESPOSTI AREA URBANA POGGIO DEI PINI			COMMITTENTE: COMUNE DI CAPOTERRA
REV 00	SCALA 1:4000	BASE TOPOGRAFICA: IMMAGINE SATELLITARE	DATA Aprile 2022

IL SINDACO
Beniamino Garau

RESPONSABILE LAVORI PUBBLICI E AMBIENTE

RESPONSABILE TECNICO
Dott.Ing.Italo Frau

Via Tempio 24-09127 Cagliari
Tel. +393479166195 Fax +390703324498
ing.Italofrau@hotmail.com

COLLABORATORE
Geol. Mara Calia

LEGENDA
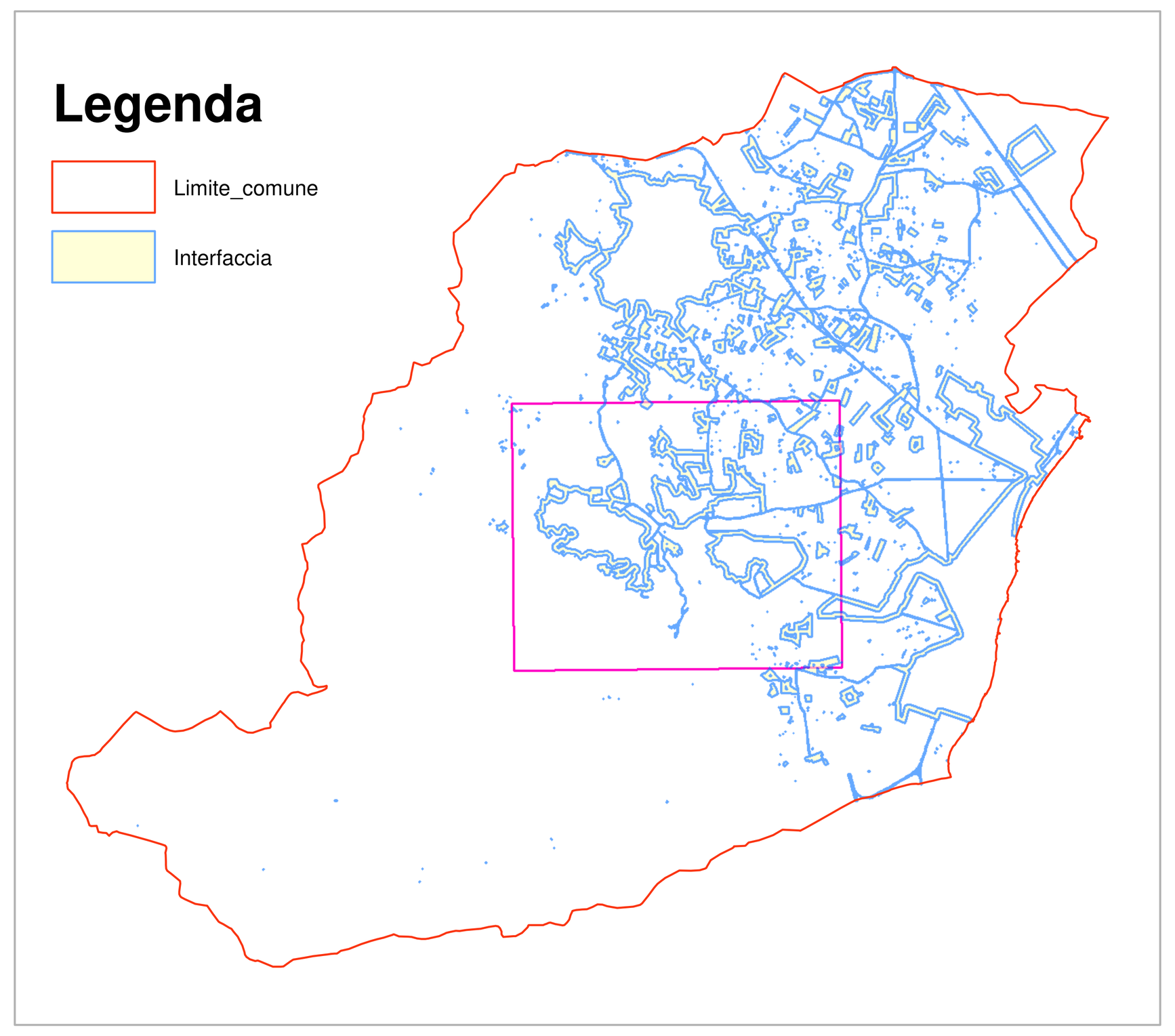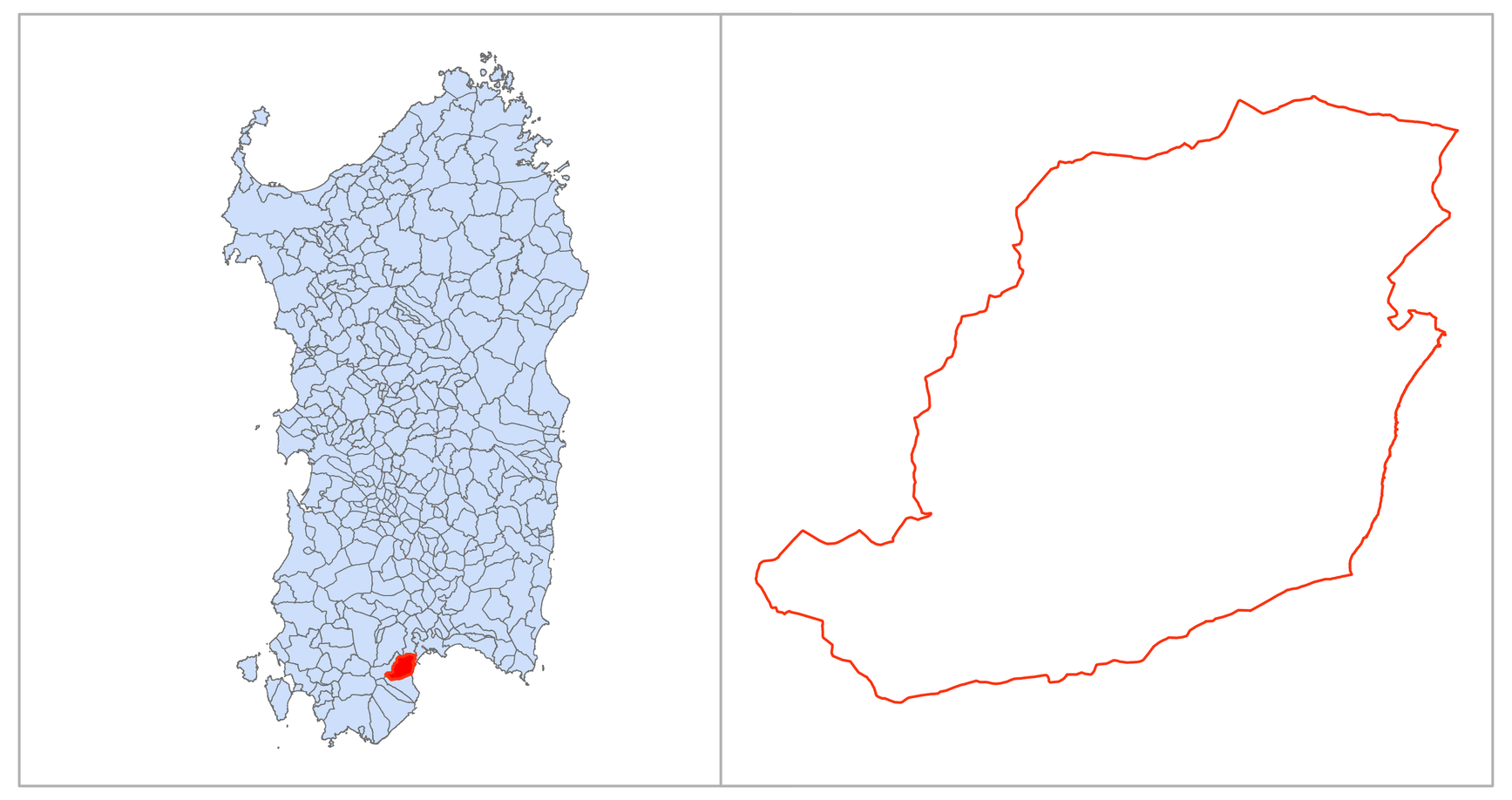
- Parcheggio
- Fiera
- Parco
- Municipio
- Scuola dell'obbligo
- Scuola Materna
- Centro sportivo
- Biblioteca
- Centro anziani
- Ristorante
- ASL
- Edifici/strutture rilevanti non esposte a rischio
- Edifici/strutture rilevanti esposte a rischio
- Altre strutture e aziende esposte a rischio
- Persone non autosufficienti esposte a rischio-Carrozzina (Vedi tabella allegata)
- Persone non autosufficienti esposte a rischio-Allettate (Vedi tabella allegata)
- Stazione ferroviaria
- Chiesa
- Carabinieri
- Market
- Stazione di rifornimento
- Cimitero
- Stadio
- Ecocentro
- CAF
- Centro A.I.A.S.
- Interfaccia
- Viabilità ferroviaria esposta
- Viabilità esposta
- Limite comunale
- Identificativo esposti